



COMUNE DI SAN BONIFACIO

Provincia di Verona

Piazza Costituzione, 4 - 37047 San Bonifacio (VR)
Tel. 045/6132711 - 045/6132765 - Fax 045/6132707

Codice fiscale 00220240238
e-mail: rforigo@comune.sanbonifacio.vr.it

UFFICIO TECNICO COMUNALE Servizio Urbanistica

San Bonifacio, li 07 SET. 2007

Prot. n. 26338/c

RACCOMANDATA A/R

Spett.le

COMUNE DI LONIGO
DIREZIONE URBANISTICA
via Castelgiuncoli, 5
36045 Lonigo (Vi)

Alla c.a.
Arch. Jonathan Balbo

Oggetto: Richiesta di verifica dei confini comunali. Comunicazioni.
Rif.: ns. prot. n. 24989 del 27.08.2007.

Con riferimento all'oggetto, a seguito delle verifiche richieste, si consegnano debitamente firmate dal competente Dirigente, duplice copia della tavola CA 11 - "Accordo sull'aggiornamento del confine amministrativo con i comuni limitrofi", confermando la posizione dei confini comunali individuati.

Distinti saluti.

Il Responsabile Servizio Urbanistica
Arch. Rossana Forigo






Prot. nr.

13916

Lonigo, lì 03/08/2007

Spett.le



COMUNE DI SAN BONIFACIO

Piazza Costituzione, 4
37047 San Bonifacio (VR)

[Handwritten signature]

OGGETTO: Richiesta di verifica dei confini comunali.

Il Comune di Lonigo, ha in corso l'iter inerente la predisposizione del PAT Comunale ai sensi della L.R. 11/2004.

Secondo quanto riportato nel paragrafo 4.3 dell'atto di indirizzo di cui alla lettera a) – banche dati e cartografia, approvato con deliberazione di Giunta Regione Veneto nr. 3178 del 08 ottobre 2004, è necessario stabilire con precisione, l'aggiornamento dei confini amministrativi con i comuni limitrofi.

A tale scopo, l'Ufficio per la costituzione e redazione del PAT Comunale, ha elaborato un documento grafico di ricognizione dei propri confini, individuando l'esatta posizione del confine comunale sulla base cartografica catastale e sulla CTR.

Si richiede quindi cortesemente alla S.V. di procedere alla verifica dei confini tracciati nelle cartografie allegate e di ritornare al più presto due delle tre copie allegate alla presente debitamente firmate (sull'apposito spazio) dal Responsabile tecnico e/o dal Sindaco al seguente indirizzo:


Spett.le
COMUNE DI LONIGO
DIREZIONE URBANISTICA
c.a. arch. Balbo Jonathan
Via Castelgiuncoli 5
36045 LONIGO (VI)

Qualora la Sv necessitasse di chiarimenti e/o informazioni, la prego di rivolgersi al Responsabile del Procedimento del PAT Comunale arch. Jonathan Balbo, con sede presso la Direzione Urbanistica del Comune di Lonigo tel. 0444/720222 oppure tramite email: urbanistica@comune.lonigo.vi.it.

Sperando in un rapido accoglimento e soddisfacimento della richiesta, si porgono cordiali saluti.

**IL RESPONSABILE DEL
PROCEDIMENTO**

Balbo arch. Jonathan



IL DIRIGENTE III SETTORE

Pilotto arch. Luciano

[Handwritten signature]

COMUNE DI LONIGO
Provincia di Vicenza

P.A.T.

Comune di

CA

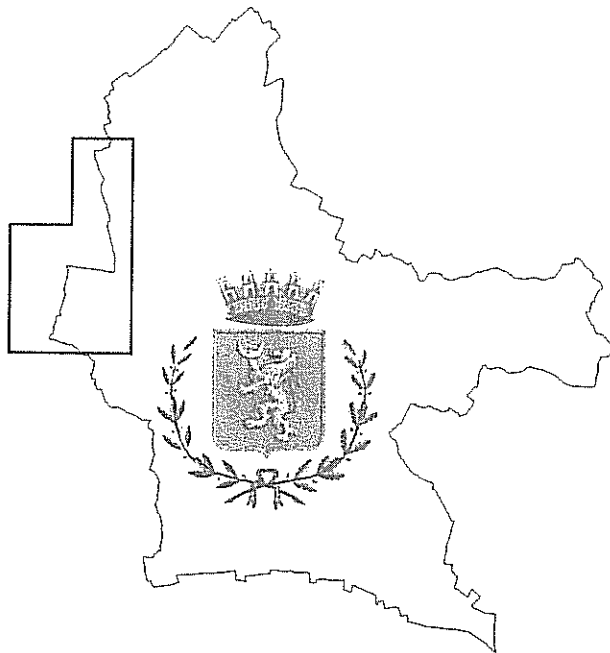
11

1:5.000

Accordo sull'aggiornamento del confine amministrativo con i comuni limitrofi

§ 4.3 atto d'indirizzo lettera a) art.50 L.R. 11/2004

Comuni di Lonigo e San Bonifacio



UFFICIO TECNICO PERMANENTE

IL RESPONSABILE DEL PROCEDIMENTO
BALBO ARCH. JONATHAN

SI APPROVA:

Comune di Lonigo

Comune di San Bonifacio

● ● ● ● Confine proposto
■ Estensione rispetto
al confine di CTRN

..... Confini comunali
/ Riduzione rispetto
al confine di CTRN

Realizzazione GIS con **Intergraph GeoMedia**
STUDIO LUCA ZANELLA INGEGNERE
33100 UDINE v.le XXIII marzo n.19 studio@lzi.it

2 agosto 2007